

# OROSZLÁNY

Településrendezési eszközök  
módosítása

0204/21-25 hrsz-ú területek

## SZ-J2 JELŰ SZABÁLYOZÁSI ÉS ÖVEZETI HELSZÍNRAJZ II. MÓDOSÍTÁSA

### Jelmagyarázat



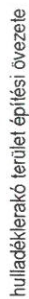
tervezési terület határa



építési övezet, övezet határa



KH jelű különleges beépítésre szánt terület



hulladéklerakó terület építési övezete




megtartandó beerdősült terület



védelemi célú erdőterület




közterület



bányatelek határa



Natura 2000 terület



ökológiai hálózat magterület

KH építési övezet előírásai:

SZ	15%	beép. mód	beépíthetőség
15 m	2 ha	magasított ép. mag.	kielenthető felül

...2020. (...) önkormányzati rendelettel, melléklete

Megbízó: Országos Polgármesteri Hivatal,  
2840 Orozslány, Rákóczi F. út 78.

Tervező: TAJOLO-TERV KFT.  
1074 BUDAPEST, ROTTENBILLER U. 24.  
e-mail: tajoloterv.kft@ujpostai.hu

OROSZLÁNY

SZ-J2 JELŰ SZABÁLYOZÁSI  
ÉS ÖVEZETI HELSZÍNRAJZ II. MÓDOSÍTÁSA SZ-J2/M1-2020

TERVEZÉSI ÉS  
KÉPZÉSI  
KÖZTÖRLEK

2020. június

M=1:4000

